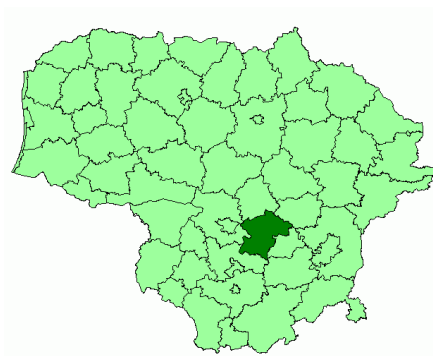


**KAIŠIADORIŲ RAJONO SAVIVALDYBĖS
APLINKOS MONITORINGO ATASKAITA
UŽ 2020 – 2025 METUS**





Kaišiadorių rajono savivaldybės administracija

J. Katedros g. 4, LT- 56121 Kaišiadorys

Tel.: 0346 20450, 0609 40170

El. p.: dokumentai@kaisiadorys.lt

www.kaisiadorys.lt



UAB „Darnaus vystymosi institutas“

Aušros al. 66 a., LT-76233 Šiauliai

Tel. (0 ~ 672) 26 226

El. p.: info@institute.lt

www.institute.lt

© Kaišiadorių rajono savivaldybės administracija, 2026

© UAB „Darnaus vystymosi institutas“, 2026

TURINYS

1. BENDROJI DALIS.....	4
2. APLINKOS ORO MONITORINGAS.....	5
3. PAVIRŠINIO VANDENS MONITORINGAS	7
4. SOSNOVSKIO BARŠČIO MONITORINGAS	10

1. BENDROJI DALIS

Pagal Lietuvos Respublikos aplinkos monitoringo vykdymą reglamentuojančius teisės aktus Kaišiadorių rajono savivaldybės aplinkos monitoringas vykdomas siekiant gauti detalesnę negu nacionalinio lygmens vykdomo aplinkos monitoringo metu gaunamą informaciją apie Kaišiadorių rajono savivaldybės gamtinės aplinkos būklę, didinti visuomenės, įvairių specialistų informavimą apie Kaišiadorių rajono gamtinės aplinkos kokybę bei ugdyti ekologiškai sąjaučią visuomenę. Aplinkos monitoringo metu gautą, laboratoriniais tyrimais grįstą informaciją yra tikslinga naudoti visuomenės informavimo, mokslo tikslais, planuojant ir įgyvendinant konkrečias antropogeninės taršos redukavimo priemones.

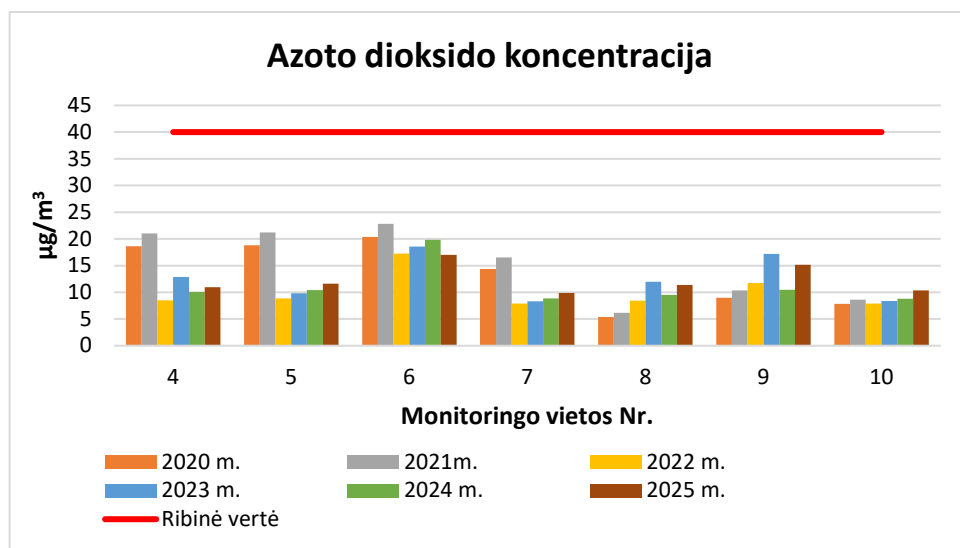
Pažymėtina, kad antropocentrišku požiūriu Kaišiadorių rajono savivaldybės teritorijos darnaus vystymosi centre yra visuomenės sveikatos ir gerovės būklė, kuri yra neatsiejama nuo atskirų gamtinės aplinkos elementų (aplinkos oro, paviršinio ir požeminio vandens, dirvožemio ir t.t.) kokybės. Pagal parengtą ir suderintą savivaldybės aplinkos monitoringo programą standartizuotais metodais vykdomas aplinkos monitoringas leidžia atliktų laboratorinių tyrimų rezultatų pagrindu vykdyti Kaišiadorių rajono savivaldybės teritorijos darnaus vystymosi planavimą ir darnaus vystymosi vertinimą.

Siekiant efektyvaus ir interaktyvaus Kaišiadorių rajono savivaldybės aplinkos monitoringo programų, aplinkos monitoringo atskaitų, atskirų aplinkos monitoringo komponentų duomenų sisteminio rinkimo, kaupimo, saugojimo, viešinimo bei vykdomo aplinkos monitoringo duomenų grafinio vizualizavimo yra sukurta aplinkos monitoringo informacijos valdymo integruota kompiuterinė sistema – „SAMIVIKS“, kuri pasiekama pagal nuorodą: **<http://kaisiadoriurmonitoringas.lt>**.

Moderniai viešunami, nuolatos atnaujinami bei interaktyviai pateikiami visuomenei Kaišiadorių rajono savivaldybės lygmeniu vykdomo aplinkos monitoringo duomenys didina vietinės bendruomenės, specialistų, valstybinių institucijų informavimą apie Kaišiadorių rajono savivaldybės aplinkos būklės kokybę, sudaro palankias sąlygas ekologiškai sąjaučios visuomenės ugdymuisi. Sukaupiti ir suklasifikuoti aplinkos monitoringo duomenys yra moksliskai vertingi ir naudingi planuojant bei grindžiant konkrečias aplinkosaugos priemones, projektuojant Kaišiadorių rajono savivaldybės darnaus vystymosi ateities scenarijus.

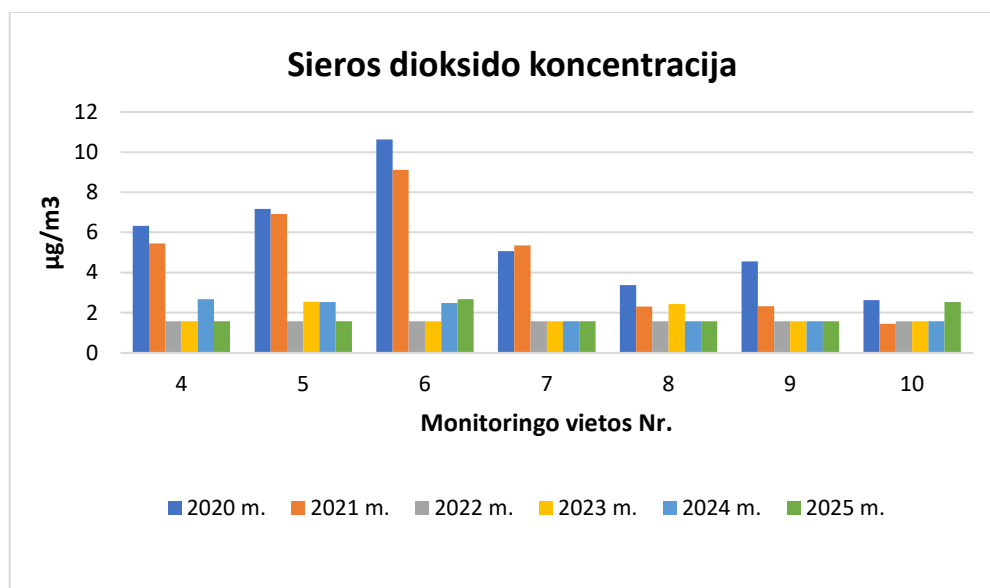
2. APLINKOS ORO MONITORINGAS

Azoto dioksido (NO₂) vidutinė 2020 – 2025 m. koncentracija Kaišiadorių rajono savivaldybės aplinkos ore kito nuo 5,37 µg/m³ iki 22,81 µg/m³. Ribinės vertės (40 µg/m³) viršijimų neužfiksuota (žr. 1 pav.).



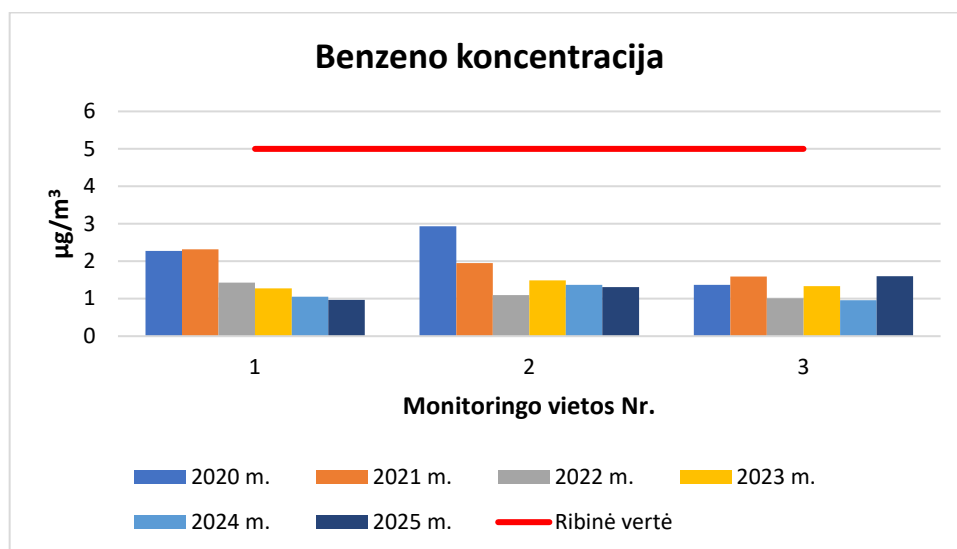
1 pav. Nustatyta azoto dioksido koncentracija Kaišiadorių rajono savivaldybės aplinkos oro monitoringo vietose 2020 m. – 2025 m.

Sieros dioksido (SO₂) vidutinė 2020 m. – 2025 m. koncentracija Kaišiadorių rajono savivaldybės aplinkos ore kito nuo 1,45 µg/m³ iki 10,63 µg/m³ (žr. 2 pav.).



2 pav. Nustatyta sieros dioksido koncentracija Kaišiadorių rajono savivaldybės aplinkos oro monitoringo vietose 2020 m. – 2025 m.

Benzeno vidutinė 2020 m. – 2025 m. koncentracija Kaišiadorių rajono savivaldybės aplinkos ore kito nuo $0,25 \mu\text{g}/\text{m}^3$ iki $4,52 \mu\text{g}/\text{m}^3$. Benzeno ribinės vertės ($5 \mu\text{g}/\text{m}^3$) viršijimų neužfiksuota (žr. 3 pav.).



3 pav. Nustatyta benzeno koncentracija Kaišiadorių rajono savivaldybės aplinkos oro monitoringo vietose 2020 m. – 2025 m.

Kietųjų dalelių (KD_{10}) vidutinė 2020 m. – 2025 m. periodo koncentracija Kaišiadorių rajono savivaldybės aplinkos ore kito nuo $12,10 \mu\text{g}/\text{m}^3$ iki $37,45 \mu\text{g}/\text{m}^3$. Ribinės vertės ($40 \mu\text{g}/\text{m}^3$) viršijimų neužfiksuota.

Anglies monoksido (CO) vidutinė 2020 m. – 2025 m. periodo koncentracija Kaišiadorių rajono savivaldybės aplinkos ore kito nuo $0,20 \text{mg}/\text{m}^3$ iki $1,05 \text{mg}/\text{m}^3$.

Kaišiadorių rajono savivaldybės aplinkos oro kokybės parametrų (NO_2 , SO_2 , LOJ (benzeno, tolueno, etilbenzeno, m/p/o-ksilenu), KD_{10} ir CO) reikšmių kaitai 2020 m. – 2025 m. turėjo įtakos transporto tarša, energetikos įmonių bei individualių namų šildymo įrenginių tarša, pakeltoji tarša nuo savivaldybės susisiekimo komunikacijų dangų paviršių, teršalų pernešimas iš kitų teritorijų, vidutiniškai nepalankios meteorologinės sąlygos aplinkos oro teršalų sklaidai.

Pažymėtina, kad Kaišiadorių rajono savivaldybėje vidutinės 2020 m. – 2025 m. aplinkos oro teršalų NO_2 , SO_2 , LOJ (benzeno, tolueno, etilbenzeno, m/p/o-ksilenu), KD_{10} ir CO koncentracijos neviršijo teisės aktuose nustatytų ribinių verčių.

3. PAVIRŠINIO VANDENS MONITORINGAS

Bendrojo azoto (N_b) vidutinė 2020 – 2025 m. koncentracija Kaišiadorių rajono savivaldybės paviršinių vandens telkinių paviršiniame vandenyje kito nuo 1 mg/l iki 4,02 mg/l. Ribinės vertės (10 mg/l) viršijimų neužfiksuota.

pH vidutinė 2020 – 2025 m. periodo vertė Kaišiadorių rajono savivaldybės paviršinių vandens telkinių paviršiniame vandenyje kito nuo 7,7 pH vienetų iki 8,1 pH vienetų.

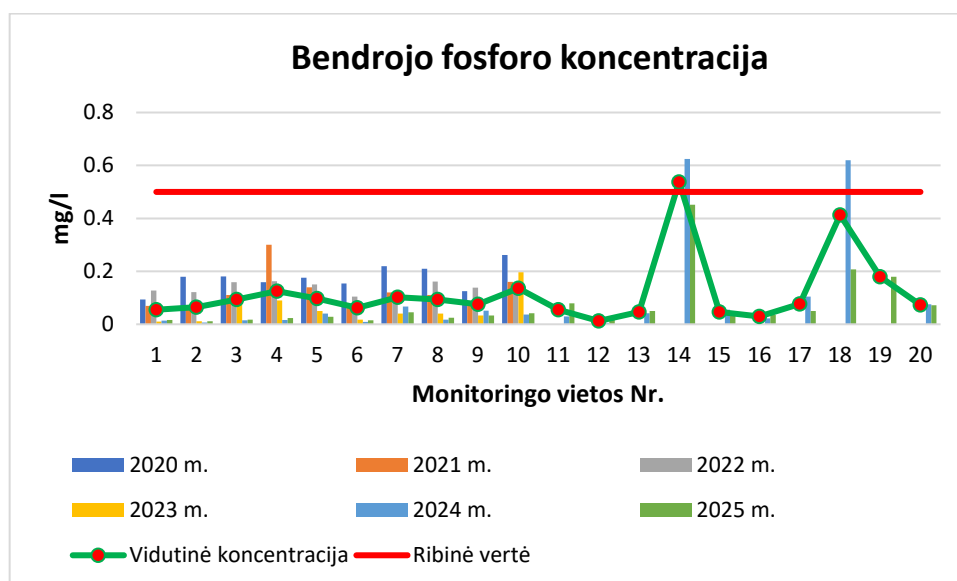
Cheminio deguonies suvartojimo (ChDS) vidutinė 2020 – 2025 m. periodo vertė Kaišiadorių rajono savivaldybės paviršinių vandens telkinių paviršiniame vandenyje kito nuo 12,2 mg/l iki 48,9 mg/l.

Biocheminio deguonies suvartojimo (BDS_7) vidutinė 2020 – 2025 m. periodo vertė Kaišiadorių rajono savivaldybės paviršinių vandens telkinių paviršiniame vandenyje kito nuo 0,5 mg/ IO_2 iki 4,3 mg/ IO_2 . Ribinės vertės (6 mg/ IO_2) viršijimų neužfiksuota.

Amonio azoto (NH_4-N) vidutinė 2020 – 2025 m. periodo koncentracija Kaišiadorių rajono savivaldybės paviršinių vandens telkinių paviršiniame vandenyje kito nuo 0,019 mg/l iki 0,15 mg/l. Ribinės vertės (0,778 mg/l) viršijimų neužfiksuota.

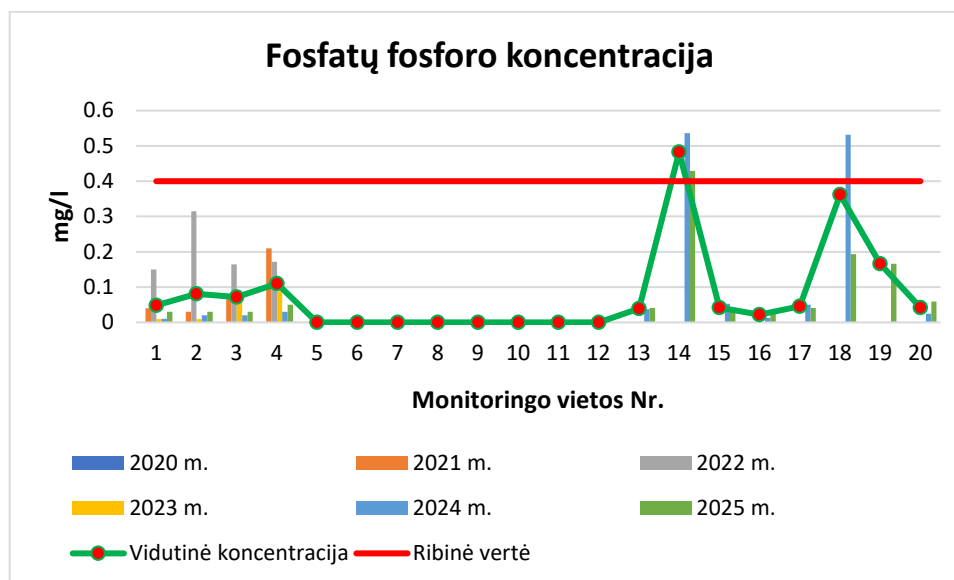
Nitratų azoto (NO_3-N) vidutinė 2020 – 2025 m. periodo koncentracija Kaišiadorių rajono savivaldybės paviršinių vandens telkinių paviršiniame vandenyje kito nuo 0,09 mg/l iki 2,599 mg/l.

Bendrojo fosforo (P_b) vidutinė 2020 – 2025 m. periodo koncentracija Kaišiadorių rajono savivaldybės paviršinių vandens telkinių vandenyje kito nuo – 0,005 mg/l iki 0,624 mg/l. Ribinių verčių (0,5 mg/l) viršijimai užfiksuoti 2024 m. monitoringo vietoje Nr. 14 (Pravienos upėje ties Pravieniškių I kaimu) ir Nr. 18 (Kalvių ež. intake, kanale K1, Kalvių kaime) (žr. 4 pav.).



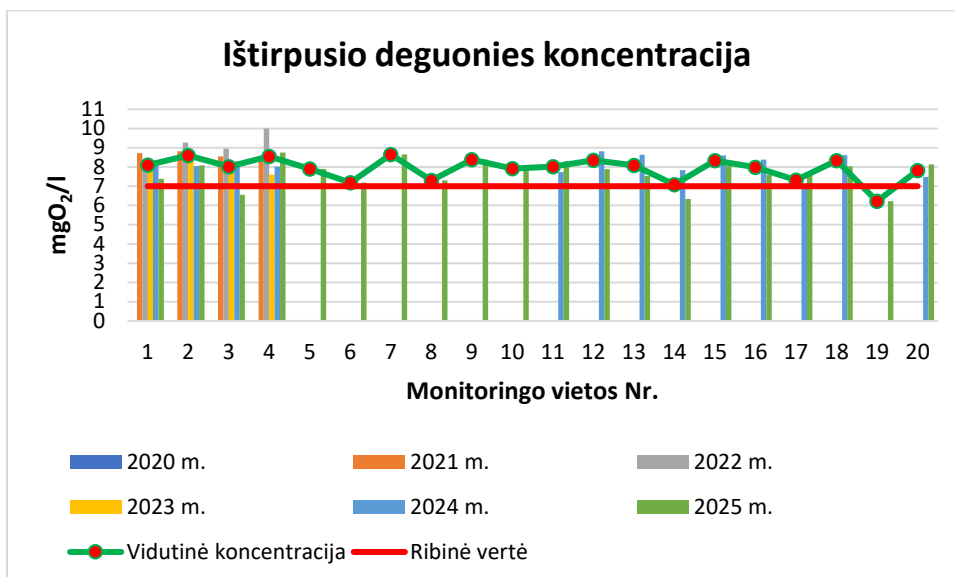
4 pav. Nustatyta bendrojo fosforo koncentracija Kaišiadorių rajono savivaldybės paviršinio vandens monitoringo vietose 2020 m. – 2025 m.

Fosfatų fosforo (PO₄-P) vidutinė 2020 – 2025 m. periodo koncentracija Kaišiadorių rajono savivaldybės paviršinių vandens telkinių paviršiniame vandenyje kito nuo 0,013 mg/l iki 0,536 mg/l. Ribinių verčių (0,4 mg/l) viršijimai užfiksuoti 2024 m. ir 2025 m. monitoringo vietoje Nr. 14 (Pravienos upėje ties Pravieniškių I kaimu) bei 2024 m. monitoringo vietoje Nr. 18 (Kalvių ež. intake, kanale K1, Kalvių kaime) (žr. 5 pav.).



5 pav. Nustatyta fosfatų fosforo koncentracija Kaišiadorių rajono savivaldybės paviršinio vandens monitoringo vietose 2020 m. – 2025 m.

Ištirpusio deguonies vidutinė 2020 – 2025 m. periodo koncentracija Kaišiadorių rajono savivaldybės paviršinių vandens telkinių paviršiniame vandenyje kito nuo 6,22 mgO₂/l iki 8,81 mgO₂/l. Mažiausios ištirpusio deguonies koncentracijos, nesiekiančios ribinės vertės 7 mgO₂/l, (kas reikštų, jog ištirpusio deguonies koncentracija paviršiniuose vandenyse yra nepakankama), identifiikuotos 2025 m. monitoringo vietose Nr. 3 (Lapainioje (Kalvių ež. intakas) ties Kalvių gyvenvieta), Nr. 14 (Pravienos upėje ties Pravieniškių I kaimu) ir Nr. 19 (Upelyje Žiežmariuose, ties Jazminių g. Žiežmariai) (žr. 6 pav.).



6 pav. Nustatyta ištirpusio deguonies koncentracija Kaišiadorių rajono savivaldybės paviršinio vandens monitoringo vietose 2020 m. – 2025 m.

Paviršinio vandens kokybės parametrų koncentracijų kaitą labiausiai lėmė pasklidusios vandens taršos faktorių kompleksas: egzistuojanti klimato kaita ir su ja susijusių gamtinių reiškinių akceleraciniai procesai (temperatūrinių pokyčių stimuliuojami biogeocheminiai dirvožemio organikos skaidymo ypatumai ir kt.), tinkamos meteorologinės sąlygos (maistinių medžiagų, ypač azoto junginių, natūraliai vykstančiam išplovimui iš dirvožemio sluoksnio ir migravimas į vandens telkinius).

4. SOSNOVSKIO BARŠČIO MONITORINGAS

Žemiau esančioje lentelėje pateiktos Kaišiadorių rajono savivaldybės valstybinėje žemėje 2020 – 2025 m. sunaikintos Sosnovskio barščio augavietės. Pažymėtina, kad naikinimo priemonės įgyvendintos kokybiškai, likę tik pavieniai nesubrendę Sosnovskio barščio individai.

1 lentelė

Sunaikintos Sosnovskio barščio augavietės valstybinėje žemėje 2020 – 2025 m.

KAIŠIADORIŲ MIESTO SENIŪNIJA						
Augavietės Nr.	Augavietės vieta	Plotas (ha)	Augavietės koordinatės LKS-94	Žemės valdytojas, naudotojas*	Augavietės apibūdinimas	Sklypo unikalus numeris
KMS-1	Kaišiadorių m. sen., Vytauto Didžiojo g.	1,50	528354; 6081913	VŽ, NŽT	apleistos pievos, krūmai	4400-4556- 4796
KMS-2	Kaišiadorių m. sen.; Vytauto Didžiojo g.	0,30	528277; 6081793	VŽ, NŽT	želdynai, pieva, pageležinkelis	4400-215- 6185/4400- 3975-2634
KMS-3	Kaišiadorių m. sen.; Pramonės g., Kaišiadorių m.	1,6	527731; 6081856	VŽ, NŽT	apleistos pievos, krūmai, želdynai	4400-0086- 7547
KMS-4	Kaišiadorių m. sen.; Pramonės g. Kaišiadorių m.	0,60	528228; 6081487	VŽ, NŽT,	apleistos pievos, krūmai	4400-2148- 8743
KMS-5	Kaišiadorių m. sen. Pramonės g. (prie metalo supirtuvės)	0,90	528227; 6081774	VŽ, NŽT	pieva, krūmai, pageležinkelis	4400-2150- 6185
KMS-6	Kaišiadorių m. sen., Mažųjų Juodiškių k.,	0,01	523996; 6080267	VŽ, NŽT	Buvusi mėšlidė	4918-0001- 0003
KMS-9	Kaišiadorių m. sen. SB „Baltasis berželis“	0,30	526567; 6080105	NŽT, nesuformuot as sklypas	buvusios sodybos griuvėsiai, sodas, krūmai, pieva	Nesuformuota s
KRUONIO SENIŪNIJA						

Augavietės Nr.	Augavietės vieta	Plotas (ha)	Augavietės koordinatės LKS-94	Žemės valdytojas, naudotojas*	Augavietės apibūdinimas	Sklypo unikalus numeris
KRS-1	Kruonio sen., Tadaravos k.	0,70	518724; 6074143	VŽ, NŽT, VĮ LAKD	krūmai, pieva, pakelė, kelio AZ	Nesuformuota
KRS-2	Kruonio sen., Tadaravos k. Miško g.	0,76	518283; 6074205	VŽ, NŽT, VĮ VMU, KMRP	pieva, pakelė, kelio AZ	4400-5427- 8998
KRS-3	Kruonio sen., Miško g., Tadaravos k.	0,50	518317; 6074203	VŽ, NŽT, VĮ VMU, KMRP	pieva, pakelė, kelio AZ	4400-5427- 8998
KRS-4	Kruonio sen., Miško g., Tadaravos k./Surgantiškiu kelias	0,2	517881; 6073779	VŽ, NŽT, VĮ VMU, KMRP	pieva, pakelė	4928-0007- 0027
KRS-6	Kruonio sen., Tadaravos k. SB „Strėva“	0,27	6074404; 518420	VŽ, NŽT	krūmai, pakelė	Nesuformuota s
KRS-7	Kruonio sen., Vekonių k., Grėžieniškių k.,	0,12	515995; 6072338	VŽ, NŽT, VĮ VMU	krūmai, pakelė, elektros linija, miškas	4400-5593- 3791
KRS-8	Kruonio sen., Burčiakų miškas	0,10	517872; 6070378	VŽ, NŽT, VĮ VMU, VĮ VAKD,	miškas, pakelė, griovys	Nesuformuota s
KRS-9	Kruonio sen., Darsūniškės k. (prie kapinių)	0,02	508105; 6066587	VŽ, NŽT	želdiniai, krūmai	4400-5277- 7978
KRS-10	Kruonio sen., Maisiejūnų k.,	0,21	518060; 6071191	VŽ, NŽT, VĮ VAKD,	kelio 129 pakelė krūmai, pakelė nenaudojama,	Nesuformuota s
KRS-11	Kruonio sen., Seibūtų k., Seibūtų kapinės	0,05	519217; 6073946	VŽ, NŽT	želdiniai, krūmai, pieva	4400-5081- 4816
KRS-12	Kruonio sen., Seibūtų k.	0,10	519146; 6073923	VŽ, NŽT, VĮ VMU	Miškas, želdiniai, krūmai	Nesuformuota s
KRS-13	Kruonio sen., Seibūtų k.	0,36	519054; 6073869	VŽ, NŽT, VĮ VMU	Miškas, krūmai, pieva	Nesuformuota s
KRS-14	Kruonio sen., Tadaravos k. , SB „Strėva“	0,70	518375; 6074284	VŽ, NŽT, VĮ VAKD	krūmai, pakelė	Nesuformuota s
KRS-15	Kruonio sen., Seibūtų k. , SB„Strėva“	1,60	518587; 6074070	VŽ, NŽT, VĮ VAKD	krūmai, pakelė	Nesuformuota s

KRS-16	Kruonio sen., Tadaravos k., Antakalnio g.	1,50	518033; 6073426	VŽ, NŽT	krūmai, pieva, šlaitas, pakelė, kelio AZ	4400-0845- 8419
KRS-17	Kruonio sen., Tadaravos k./ kelio 129/1817 pakelė	2,0	518356; 6073387	VŽ, NŽT, KMRP	krūmai, pieva, šlaitas, kelio AZ	Nesuformuota s
KRS-18	Kruonio sen., Durgantiškių/Armanų k., Antakalnio g.kelias	2,0	518153; 6073393	VŽ, NŽT	krūmai, pieva, pakelė, kelio AZ	4400-0845- 8419
KRS-19	Kruonio sen., Surgantiškių k.	0,05	517492; 6073334	VŽ, NŽT	krūmai, pakelė, kelio AZ	Nesuformuota s
KRS-20	Kruonio sen., Maisiejūnų k., Marių g.	0,07	516643; 6073874	VŽ, NŽT	pieva, krūmai, pakelė	4400-0845- 8419
KRS-21	Kruonio sen., Maisiejūnų k., Maisiejūnų I piliakalnio aplinka, PR dalis	1,70	517287; 6073790	VŽ, NŽT, KMRP	pieva, krūmai, šlaitas	Nesuformuota s
KRS-22	Kruonio sen., Vilūnų k.	0,01	513408; 6062272	VŽ, NŽT	Pieva, krūmai, kelio AZ	4400-2197- 29-22
KRS-23	Kruonio sen., Burčiakų miškas, Ginteikiškių k.,	0,08	517636 6069974	VŽ, NŽT, VĮ VMU	pamiškė, pakelė, kelio AZ	4400-2240- 2840
KRS-24	Kruonio sen., Ginteikiškių k., Burčiakų miškas	0,02	517557; 6069812	VŽ, NŽT, VĮ VMU	pamiškė, pakelė	4400-2240- 2840
KRS-25	Rumšiškių sen., Surgantiškių k., Piliakalnio g.	0,20	518147; 6074043	VŽ, NŽT, KMRP	Pakelė, pamiškė, Krasų miškas	4400-5427- 8998/ 4400-5429- 8458
KRS-26	Rumšiškių sen., Seibūtų k.	0,01	519003; 6073712	VŽ, NŽT,	pieva, pakele	4400-4532- 8236
KRS-27	Kruonio sen., Surgantiškių k., Miško g.	0,01	517438; 6073309	NŽT, KMRP	pamiškė, pakelė, griovys	4400-0845- 8419
KRS-28	Rumšiškių sen., Surgantiškių k.,	0,10	518098; 6072537	NŽT, kelininkai	Pieva, pakelė, elektros linija	4400-2240- 2840
KRS-30	Kruonio sen., Darsūniškės k.	0,01	508032; 6065992	NŽT	Pieva, ganoma, griovys, šienaujama	4400-5178- 2542
KRS-31	Kruonio sen., Maisiejūnų k.,	0,40	517143;	VŽ, NŽT, KMRP	pieva, krūmai, šlaitas	Nesuformuota s

	Maisiejūnų II piliakalnio ŠV dalis		6073791			
KRS-32	Kruonio sen., Vekonių k. (Grėžieniškės)	0,19	515999; 6072355	VŽ, NŽT	Elektros linija, pakelė, miškas, krūmai, pieva	4400-2270-9896
KRS-33	Kruonio sen., kelio 129 pakelė, Vilūnų k.	0,04	513452; 6062285;	VŽ, NŽT	krūmai, pakelė, šlaitas	4400-2197-2922
KRS-37	Kruonio sen., Kruonio mstl. (karjeras)	0,48	514701; 6068737	VŽ, NŽT	Naudojamas karjeras	4400-2495-3195
KRS-38	Kruonio sen., Kruonio mstl. (karjeras)	0,32	514746; 6068856	VŽ, NŽT	Naudojamas karjeras	4400-2495-3195
KRS-42	Kruonio sen., Seibūčių k.	0,12	518969; 6073841	NŽT	Pakelė, pieva	4400-0894-6849
KRS-43	Kruonio sen., Seibūčių k.	0,01	519007; 6073693	NŽT	Pakelė, pieva	4400-4532-8236
KRS-49	Kruonio seniūnija Surgantiškių kaimas/Tadaravos kaimas	0,74	519817; 6074835	valstybinė žemė (NŽT), LAKD (129 kelio pakelė), VĮ VMU	pakelė, pieva, krūmai, miškas, upelis.	Nesuformuotas
KRS-50	Kruonio seniūnija, Surgantiškių kaimas/Tadaravos kaimas	0,20	516457; 6074074	valstybinė žemė (NŽT)	elektros linija, pieva, krūmai.	4298-0007-0011
NEMAITONIŲ SENIŪNIJA						
Augavietės Nr.	Augavietės vieta	Plotas (ha)	Augavietės koordinatės LKS-94	Žemės valdytojas, naudotojas*	Augavietės apibūdinimas	Sklypo unikalus numeris
NES-2	Nemaitonių sen., Kogeliškių k., Vieversių g.	0,01	529078; 6055593	NŽT, seniūnija, Aukštadvario RP	Pakelė, krūmai, nešienaujama	4400-0602-5701
PALOMENĖ SENIŪNIJA						
Augavietės Nr.	Augavietės vieta	Plotas (ha)	Augavietės koordinatės LKS-94	Žemės valdytojas, naudotojas*	Augavietės apibūdinimas	Unikalus sklypo numeris
PAS-1	Palomenės sen., Antanaičių miškas, Palomenės g-ja	0,55	532589; 6089138	VĮ VMU, VŽ	miškas, griovys	Nesuformuotas

PAS-5	Palomenės sen., Palomenė Miežonių k., Stotelės g.	0,04	527614; 6082754	NŽT	kelio 1814 pakelė; krūmai	4400-5174-5112
PRAVIENIŠKIŲ SENIŪNIJA						
Augavietės Nr.	Augavietės vieta	Plotas (ha)	Augavietės koordinatės LKS-94	Žemės valdytojas, naudotojas*	Augavietės apibūdinimas	Unikalus sklypo numeris
PRS-1	Pravieniškių sen., Pravieniškių g-ja, 513 kv., 9 sklp.	0,52	514793; 6086497	VĮ VMU, VŽ	miškas, apleista pieva, nendrynas, griovys, pelkėta	Nesuformuotas
PRS-2	Pravieniškių sen., Pravieniškių g-ja, 513 kv., 23 sklp.	0,10	514406; 6086233	VĮ VMŪ, VŽ	miškas, pakelė	Nesuformuotas
PRS-3	Pravieniškių sen., Pravieniškių g-ja, kv. 356 kv. (5,6 slp), 353 kv. (33, 34, 35 sklp), kelio 1813 pakelė	0,20	514781; 6083805	VĮ VMŪ, VŽ	miškas, pakelė	4400-5563-5453
PRS-4	Pravieniškių sen., Pravieniškių miškas, Pravieniškių g-ja, 214 kv., 2 sklp.	0,08	518267; 6086250	VĮ VMŪ, VŽ	miškas, griovys	Nesuformuotas
PRS-5	Pravieniškių sen., Aleksandruvkos k.	0,10	510957; 6086227	VŽ, NŽT	Pieva, griovys, krūmai, pageležinkelis	4400-0448-5616
PRS-6	Pravieniškių sen., Pušyno g., Aleksandruvkos k.	0,40	510972; 6086299	VŽ, NŽT,	elektros linija, pieva, krūmai	Nesuformuotas
PRS-7	Pravieniškių sen., Pamierio g. pakelė	1,70	514719; 6084972	VŽ, NŽT, geležinkelio AZ	Pageležinkelis, elektros linija, pieva, krūmai	4400-0448-5616
PRS-8	Pravieniškių sen., Pravieniškių, Pravieniškių g-ja 511 kv. 10, 11 sklp. II k., kelias 1804	0,40	514386; 6085136	VŽ, NŽT	elektros linija, pieva, krūmai	Nesuformuotas
PRS-10	Pravieniškių sen., Pravieniškių II k.	0,30	514741; 6085882	NŽT, VŽ, privatus	Pieva, krūmai, apleista	Nesuformuotas
PRS-11	Pravieniškių sen., Pravieniškių II k.	3,75	514027; 6086497	NŽT, VŽ,	Pelkė, pieva, krūmai, sodai, apleista	4950-0001-0102;

						4950-0001-0038; 4950-0001-0095
RUMŠIŠKIŲ SENIŪNIJA						
Augavietės Nr.	Augavietės vieta	Plotas (ha)	Augavietės koordinatės LKS-94	Žemės valdytojas, naudotojas*	Augavietės apibūdinimas	Unikalus sklypo numeris
RUS-1	Rumšiškių sen., Byliškių g.	0,37	512897; 6081931	VĮ Valstybinė miškų urėdija (VĮ VMŪ), KMRP	miško pakraštys, krūmai, Kauno MRP hidrografinis draustinis	4400-0615-1162
RUS-2	Rumšiškių sen., Byliškių g.	0,03	513369; 6082005	VŽ (valstybės žemė), NŽT (Nacionalinė žemės tarnyba), privati	pieva, krūmai, pakelė	Nesuformuota s/4950-0004-0043
RUS-3	Rumšiškių sen., Bartkūnų k., kelio pakelė: Tadarava- Rumšiškės sankryža	0,22	517740; 6075554	VŽ, NŽT	krūmai, pieva, pakelė	4400-1766-2198
RUS-4	Rumšiškių sen., Slėnio g. Salomiškio k., kelio 188 pakelė	0,04	517963; 6075190	VŽ, NŽT	krūmai pieva, šlaitai, pakelė	4400-1766-2198
RUS-5	Rumšiškių sen., Slėnio g. Salomiškio k., kelio 188 pakelė	0,04	518189; 6074813	VŽ, NŽT	pakelė, pieva	4400-1766-2198
RUS-6	Rumšiškių sen., LLBM	0,24	512513; 6081792	LLBM, VŽ	upelis, šlaitai, krūmai, miškas	4950-0004-0018
RUS-7	Rumšiškių sen., LLBM	1,3	512293; 6081212	LLBM, VŽ	pieva, miškas	4950-0004-0018
RUS-8	Rumšiškių sen., LLBM	0,24	512434; 6080929	LLBM, VŽ	pieva	4950-0004-0018
RUS-9	Rumšiškių sen., LLBM	2,0	512405; 6080756	LLBM, VŽ	pieva	4950-0004-0018
RUS-10	Rumšiškių sen., LLBM	0,44	512460; 6080459	LLBM, VŽ	miškas, kirtavietė, prie Kauno marių	4950-0004-0018

RUS-11	Rumšiškių sen., LLBM	0,04	512755; 6081138	LLBM, VŽ	pieva	4950-0004- 0018
RUS-12	Rumšiškių sen., Rumšiškių miškas, Pravieniškių g-ja, kv. 331, sklp.15	0,01	509646; 6084043	VĮ VMU, VŽ, KMRP	miškas, pakelė	4400-1831- 1901
RUS-13	Rumšiškių sen., Rumšiškių miškas, Pravieniškių g-ja, kv. 589, sklp.6	0,02	518028; 6075090	VĮ VMU, VŽ	miškas, pakelė	4400-1766- 2198
RUS-14	Rumšiškių sen., Pravieniškių g-ja, kv. 556, sklp.2; 35	1,0	512774; 6081639	VĮ VMU, VŽ, KMRP	miškas	4400-0077- 4496
RUS-15	Rumšiškių sen., Dovainonių k, kelio 188 pakelė	0,05	515692; 6077918	VŽ, NŽT	pamiškė, pakelė	4400-1766- 2198
RUS-16	Rumšiškių sen., Dovainonių k, kelio 188 pakelė	0,06	515145; 6078369	VŽ, NŽT	pieva, pakelė	4400-1766- 2198
RUS-17	Rumšiškių sen., Dovainonių k, kelio 188 pakelė	0,10	515141; 6078599	VŽ, NŽT	krūmai, želdiniai, pakelė	4400-1766- 2198
RUS-18	Rumšiškių sen. Kelio A1/E85 pakelė, Rumšiškių miškas	0,02	507802; 6085458	VĮ VMU, VŽ, KMRP	Miškas, pakelė	4400-2324- 3127
RUS-19	Rumšiškių sen. Kelio A1/E85 pakelė, Trakių/Rusonių k..	0,10	519704; 6079507	VŽ, NŽT	krūmai, želdiniai	4400-2324- 3127
RUS-20	Rumšiškių sen., LLBM	0,06	512024; 6080977	VĮ VMU, VŽ	miškas	4950-0004- 0018
RUS-21	Rumšiškių sen., LLBM	0,35	512594; 6081853	VŽ, NŽT	pieva, pakelė	4950-0004- 0018
RUS-22	Rumšiškių sen., LLBM	0,01	512820; 6081502	VŽ, NŽT	pieva, pakelė, šlaitas	4950-0004- 0018
RUS-23	Rumšiškių sen., LLBM	0,01	512655; 6081626	VŽ, NŽT	pieva, pamiškė	4950-0004- 0018
RUS-24	Rumšiškių sen., LLBM	0,01	511964; 6081967	VŽ, NŽT	elektros linija, miškas, pakelė	4950-0004- 0221
RUS-25	Rumšiškių sen., LLBM	0,01	511909; 6081971	VŽ, NŽT	pakelė, miškas	4950-0004- 0221
RUS-26	Rumšiškių sen.,LLBM	0,01	511984;	VŽ, NŽT	pakelė, miškas	4950-0004- 0018

			6081859			
RUS-27	Rumšiškių sen. Baniškių k., Pamierio g.	0,40	515223; 6081988	VŽ, NŽT	Pakelė, aukštos įtampos el. linija, nešienaujama pieva, krūmynai, dirbama žemė (pasėliai)	Nesuformuotas
RUS-28	Rumšiškių sen., Baniškių k.	0,01	515064; 6082111	VŽ, NŽT	Pasėliuose, dirbamas laukas, pakelė	Nesuformuotas
RUS-29	Rumšiškių sen., Baniškių k., Pamierio g.	0,01	514984; 6082164	VŽ, NŽT	Pasėlių lauke, dirbama, šienaujama	Nesuformuotas
RUS-30	Rumšiškių sen., Baniškių k., Pamierio g.	0,01	514750; 6082325	NŽT, VŽ	Krūmai, nedirbama žemė	Nesuformuotas
RUS-31	Rumšiškių sen., LLBM	0,01	512322; 6081413	LLBM, VŽ, saugoma	Pieva, krūmai, šlapia	4950-0004-0018
RUS-34	Rumšiškių sen., Byliškių g.	0,04	513099; 6081958	VŽ, NŽT	Pakelė, dirbami laukai (intarpai nedirbami)	Nesuformuotas
RUS-35	Rumšiškių sen., Byliškių g.	0,02	513178; 6082004	VŽ, NŽT	Pakelė, dirbami laukai (intarpai nedirbami)	Nesuformuotas
RUS-37	Rumšiškių sen. Baniškių k.	0,10	516192; 6081610	VŽ, NŽT	Tarp dirbamų laukų, bet paliktas pūdymas nenaudojama	Nesuformuotas
RUS -38	Rumšiškių sen. Baniškių k.	0,01	514682; 6082498	VŽ, NŽT	dirbamas laukas, pasėliuose	Nesuformuotas
RUS -39	Rumšiškių sen., Užtakų k., Pamierio g.	0,08	514219; 6082643	VŽ, NŽT	Apleista pieva	Nesuformuotas
RUS-41	Rumšiškių sen., /L.Lekavičiaus g.	0,25	513775; 6081533	VŽ, NŽT	Pakelė, pieva, krūmai, apleista	Nesuformuotas
RUS-47	Rumšiškių sen., Salomiškių k., Slėnio g.	0,10	517955; 6075171	VĮ VMU, Trakų padalinys, Pravieniškių g-ja, 589 kv. 6 sklp.	Kelio 188 pakelė, miškas, pieva, dirbama žemė, griovys,	4400-2291-8330 /4400-2292-7495

RUS-48	Rumšiškių sen., Salomiškių k., Slėnio g.	0,15	517699; 6075609	VŽ, NŽT, VAKD	Kelio 188 pakelė, pieva, dirbama žemė	4400-1766- 2198
RUS-49	Rumšiškių sen., Dovainonių k., Rumšiškių g.	0,01	516247; 6077143	VŽ, NŽT, VAKD	Kelio 188 pakelė, pieva	4400-1766- 2198
RUS-50	Rumšiškių sen., Dovainonių k., Rumšiškių g	0,01	515084; 6081169	VŽ, NŽT, VAKD	Kelio 188 pakelė, pieva	4400-1766- 2821
RUS-51	Rumšiškių sen., Rumšiškių miškas, Paukščių g.	0,25	515791; 6074018	NŽT, KMRP	miškas	Nesuformuota s
RUS-55	Rumšiškių sen., Rumšiškės, LLBM	0,01	512945; 6081146	NŽT, LLBM	miškas	4950-0004- 0018
RUS-56	Rumšiškių sen., Dovainonių k., Rumšiškių g.	0,8	515178; 6078576	NŽT, privati	pakelė, pieva, krūmai	4400-1766- 2821; 4400-1034- 5583
RUS-57	Rumšiškių sen., Leliušių kaimas, Slėnio g.	0,18	517416; 6076008	NŽT; LAKD, privati	pakelė, pieva	4400-1766- 21-98; 4400- 52954-7032

ŽIEŽMARIŲ APYLINKĖS SENIŪNIJA

Augavietės Nr.	Augavietės vieta	Plotas (ha)	Augavietės koordinatės LKS-94	Žemės valdytojas, naudotojas*	Augavietės apibūdinimas	Unikalus sklypo numeris
ŽAS-1	Žiežmarių girininkija 89 kv. 26/19 sk. Žiežmarių apyl. sen.	0,30	526622; 6077006	VĮ VMU, VŽ, Žiežmarių g- ja	miškas, pagriovys	nesuformuota
ŽAS-2	Žiežmarių girininkija 89 kv. 24/11 sk. Žiežmarių apyl. sen.	0,40	526570; 6077044	VĮ VMU, VŽ, Žiežmarių g- ja	dujotiekio trasa, pamiškė	nesuformuota
ŽAS-3	Žiežmarių apylinkės sen., Kaukinės k., Kaukinės miškas	0,10	530985; 6064597	VĮ VMU, VŽ, Žiežmarių g- ja	miškas, pakelė, elektros linija, pieva, Kaukinės BZD	4400-4460- 3160
ŽAS-6	Žiežmarių apylinkės sen., Kaukinės k., Kaukinės miškas	0,15	6064623; 531055	VĮ VMU, VŽ, Žiežmarių g- ja	miškas, pieva, Kaukinės BZD	4400-4460- 3160

ŽIEŽMARIŲ SENIŪNIJA

Augavietės Nr.	Augavietės vieta	Plotas (ha)	Augavietės koordinatės LKS-94	Žemės valdytojas, naudotojas*	Augavietės apibūdinimas	Unikalus sklypo numeris
-------------------	------------------	----------------	-------------------------------------	-------------------------------------	----------------------------	-------------------------------

ŽMS-1	Žiežmarių m. sen., Jazminių g. Žiežmarių m.	0,20	527786; 6074871	VŽ, NŽT	krūmai, griovys	4400-2896- 8216
-------	---	------	--------------------	---------	-----------------	--------------------

Čia:

- * - VŽ – valstybinė žemė;
- NŽT – Nacionalinė žemės tarnyba (valdytojas);
- VI VMU – Valstybės įmonė, Valstybinių miškų urėdija.

Naujausi Sosnovskio barščio augaviečių stebėsenos duomenys pateikti invazinių rūšių informacinėje sistemoje (INVA).

Žemiau esančiuose 7 – 14 paveiksluose, pateikiami Sosnovskio barščio augaviečių naikinimo rezultatų pavyzdžiai 2021 – 2025 metais.



7 pav. Prieš naikinimą (kairėje) ir po naikinimo (dešinėje)